










Ferrata degli Artisti (1.355 m)

Bric dell'Agnellino – Alpi Liguri – Isallo-Magliolo (SV)

Difficoltà:	 Altitudine	 Dislivello	 Tempo stimato	 Cartografia
	min. 585 m / max. 1.355 m	750 m ca.	Salita h 3:30 / Totale h 5:30	
 Partenza	 Ritrovo partenza	 Viaggio	 Rimborso per auto	
EEA-PD	ore 6:30	Parcheggio C.so Europa—Somma Lombardo (ex-Carrefour)	500 km A/R	124,00 EUR

Coordinatori: Diego Del Tredici ☎ 340 249 0802 – Christian Sacco ☎ 331 601 0099

Descrizione dell'escursione



La Ferrata degli Artisti risale la Costa dei Balzi Rossi, sul versante nord-orientale del Bric dell'Agnellino, nelle Alpi Liguri. Il tracciato non è particolarmente difficile, vista l'abbondanza di staffe e cambre che aiutano lungo la progressione; un ponte tibetano di 40 metri e un paio di passaggi esposti aumentano il divertimento.

Percorso: dall'area di parcheggio, seguendo l'ampia sterrata, si raggiunge l'attacco del sentiero (bollo rosso) che conduce alla base di una parete rocciosa, dove ha inizio la ferrata (675 m, 30' dal parcheggio); si affronta, dapprima, un tratto verticale, seguito da un passaggio esposto verso destra alla sommità del primo risalto roccioso; si prosegue, superando alcune roccette, in direzione di un secondo, breve, risalto di roccia rossa, caratterizzato da una guglia: se ne sale lo spigolo di sinistra, quindi un aggettante saltino di un paio di metri che conduce su un ampio spallone con vegetazione e a uno sperone a sinistra di un canale alberato; si rimonta lo sperone (breve strapiombo inizia-

le) per poi attraversare il canale e continuare lungo la cresta in un susseguirsi di risalti alternati a facili roccette fino ad una spalla, dove parte la prima via di fuga; il successivo torrione, si aggira alla base, sul lato settentrionale (possibilità di neve in inverno), per raggiungerne la forcella e da qui scalare il muro verticale (ben attrezzato); si oltrepassa un colletto pianeggiante e si affrontano due erti speroni oltre i quali si arriva ad una forcella da cui si gode un'emozionante vista sul profondo vallone, che si attraversa, in piena sicurezza, sul **ponte sospeso di 42 m** (in alternativa, seguendo le indicazioni in loco, si può aggirare a destra) per poi inerpinarsi sulla parete del **Briccu Beretta**, che si supera con estetica scalata (**IV+, tratto chiave**), uscendo sulla destra; si ritorna sul filo dello sperone, si supera un canale erboso e si risale un altro sperone, più breve e meno esposto del precedente; quindi, si giunge sotto ad un muretto, lo si rimonta lungo la cresta, facile ma intervallata da brevi salti rocciosi, fino all'ennesima forcella, dove si incrocia la seconda via di fuga; ormai prossimi al termine, si aggira una cresta, si supera un breve muretto e si scavalca l'ultimo risalto, oltre il quale si raggiunge l'anticima (1.309 m) dove termina la ferrata; per raggiungere la vetta, si prosegue brevemente ad un colle, da dove si risale il boscoso versante meridionale del **Bric dell'Agnellino** (1.355 m—15' dall'anticima).

Difficoltà ed equipaggiamento: la ferrata è classificata **EEA-PD**; la dotazione obbligatoria deve comprendere abbigliamento adeguato alla stagione, **scarponi, casco, imbrago e kit dissipazione (omologati), 2 connettori e 2 cordini da 5 mm.**

Viaggio: dal parcheggio di Corso Europa si raggiunge l'ingresso dell'Autostrada A26 a Vergiate; si prosegue sulla A26 fino alla porte di Genova per deviare sulla A10 fino all'uscita di Finale Ligure; si prosegue, quindi, su viabilità ordinaria (SP490) fino a Magliolo, per raggiungere l'area di parcheggio.



Iscrizioni in Sede CAI Somma o telefonicamente (anche messaggio WhatsApp) ai coordinatori entro il Venerdì precedente l'escursione

- ⇒ **Per i Soci CAI:** comunicazione nominativo e recapito telefonico
- ⇒ **Per i NON Soci CAI:** comunicazione nominativo (nome e cognome) e data di nascita per emissione polizza assicurazione giornaliera obbligatoria (costo 12,95 EUR/persona); recapito telefonico o indirizzo email per eventuali comunicazioni

L'escursione sarà condotta in accordo al "**Regolamento Escursioni**" sezionale